

Balade à pied

Durée : 1 h 30

Longueur : 4,7 km
▼ 91 m - ▲ 178 m

Balisage : ronds bleus

Niveau : très facile

Points forts :

- Forêt domaniale de Saint-Gobain.

À découvrir

chemin faisant :

- Forêt domaniale de Saint-Gobain.
- Roches de l'Ermitage.
- Étang du Pré-Lardot.
- À proximité : chêne remarquable de l'Europe, ancienne glacerie de Saint-Gobain.

Se loger

se restaurer :

- Rendez-vous sur le site internet pour accéder aux offres associées à ce circuit.

Infos

touristiques :

- Office de tourisme de Laon
Place du Parvis Gautier de Mortagne
02000 LAON - Tél. : 03 23 20 28 62
mail : tourisme.info.laon@wanadoo.fr
web : <http://www.tourisme-paysdelaon.com>
- Pour connaître la légende des pictos, rendez-vous sur notre site internet dans la rubrique charte et conseils.



© chamina 2005 - www.chamina.com

Création et entretien du circuit :
Communauté de Communes du Laonnois
et Office National des Forêts

Cette fiche est extraite du site
www.randonner.fr

Laonnois

Le sentier de l'étang

SAINT-GOBAIN - SAINT-GOBAIN

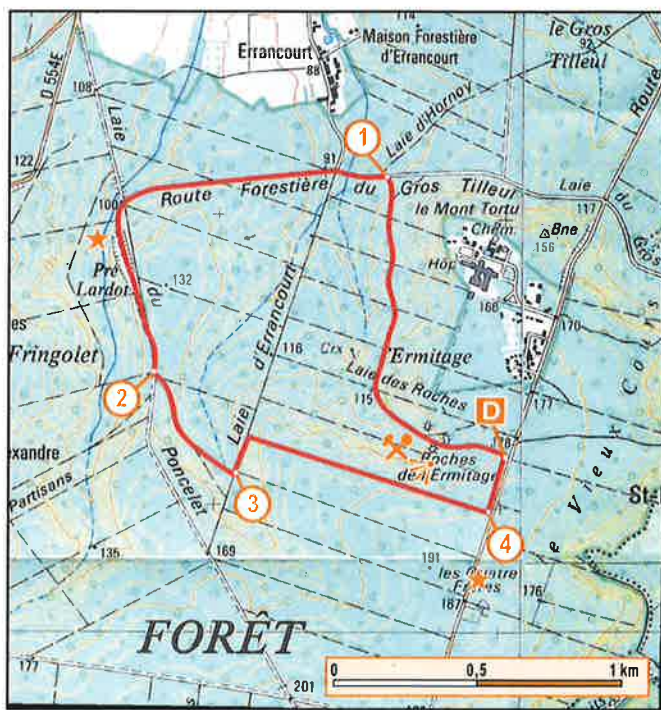
Au beau milieu de la forêt de Saint-Gobain, cette balade résolument forestière donne l'occasion de faire le distinguo entre chênes, frênes, charmes, sorbiers et autres érables, le tout environné des Roches de l'Ermitage et de l'étang du Pré-Lardot. Une approche discrète permettra peut-être d'observer des animaux en train de s'abreuver.



Forêt de Saint-Gobain. -S. Lefebvre-

D Départ du parking des Roches de l'Ermitage. Prendre le chemin empierré, traverser la pelouse, descendre des marches et emprunter un chemin forestier serpentant à travers une jeune hêtraie. **1** à la route forestière du Gros-Tilleul, prendre à gauche. Au carrefour, suivre le chemin forestier empierré montant. Rejoindre l'étang du Pré-Lardot, tourner à gauche et monter. **2** Sur le replat, prendre le chemin forestier à gauche. **3** Rejoindre à gauche la laie forestière d'Errancourt. Monter le raidillon, prendre les escaliers à droite.

Poursuivre. **4** Tourner à gauche, suivre le sentier longeant la route et regagner le point de départ.



© IGN 2005 licence N° 0168/ICUGX/2005



Balade à pied

Durée : 4 h 30

Longueur : 15 km
▼ 90 m - ▲ 187 m

Balisage : ronds rouges

Niveau : très difficile

Points forts :

- Forêt domaniale de Saint-Gobain.
- Vestiges de nombreux sites abbatiaux.

L'abbaye de Saint-Nicolas-aux-Bois.
-F-X. Dessirier-

À découvrir chemin faisant :

- Forêt domaniale et ses chênes remarquables (celui des Trois Fillettes et à proximité du parcours, celui de l'Europe).
- Roches de l'Ermitage.
- Vallon de la Bovette (étangs monastiques).
- Ancienne abbaye (XV^e s.) de Saint-Nicolas (donjon).
- Ancien prieuré du Tortoir (XIV^e s.) (tour, logis, chapelle...).
- Fontaine à la Goutte.
- A proximité : ancienne glacerie de Saint-Gobain et étang du pré Lardot.

Infos touristiques :

- Office de tourisme de Laon
Place du Parvis Gautier de Mortagne
02000 LAON - Tél : 03 23 20 28 62
mail : tourisme.info.laon@wanadoo.fr
web : <http://www.tourismepaysdelaon.com>
- Pour connaître la légende des pictos, rendez-vous sur notre site internet dans la rubrique charte et conseils.



© chamina 2005 - www.chamina.com

Création et entretien du circuit :
Office National des Forêts

Cette fiche est extraite du site
www.randonner.fr

Laonnois

Les abbayes

SAINT-GOBAIN - SAINT-NICOLAS-AUX-BOIS - SAINT-GOBAIN

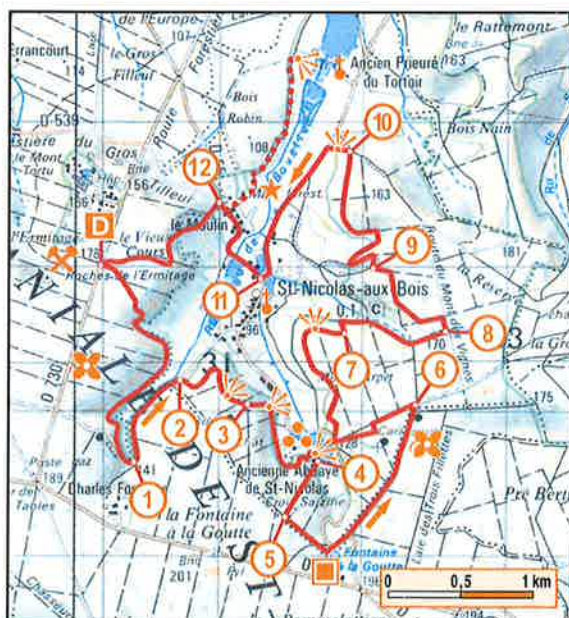
C'est un chemin entre lisières et clairières, entre étangs et vestiges de lieux saints, quasiment millénaires, dans une forêt de hêtres parsemée de chênes aux noms évocateurs : chênes de l'Europe, des Trois Fillettes...



Accès depuis St-Gobain : prendre la D 7 en direction de Laon. Après 2 km, tourner à gauche (D 730) ; le parking est à 1,5 km à gauche.

D Du parking des Roches de l'Ermitage (petit circuit de découverte : ronds blancs). Traverser la route, passer la barrière. À 50 m, emprunter à droite un sentier dans la hêtraie. Descendre le chemin forestier en laissant à gauche des plantations de peupliers. **1** Emprunter à gauche le chemin goudronné. **2** Monter à droite le chemin forestier fermé par une barrière (vue en descendant sur le village de St-Nicolas). **3** Descendre un chemin. À l'intersection, continuer tout droit en sous-bois. **4** Monter des marches (vue sur l'ancienne abbaye de St-Nicolas). **5** À La Croix-Saizine, prendre à gauche, gagner la source de la Fontaine-à-la-Goutte. Remonter la route sur 150 m. Virer à gauche sur le chemin empierré des Trois

Fillettes. **6** À l'intersection, virer à gauche. Emprunter à gauche un sentier encaissé, dans une plantation de pins. Traverser la laie et descendre un chemin creux. Déboucher sur la route et prendre de suite à droite un sentier montant et serpentant à flanc de coteau (vue sur le prieuré du Tortoir). **7** Tourner à gauche et dévaler le raidillon. En bas, prendre à droite. Au bout du vallon, bifurquer à gauche et monter. **8** Obliquer à gauche sur la piste empierrée, longer un grillage, puis tourner à gauche (plantations de pins). Tourner à droite, puis à gauche. **9** Descendre dans une ancienne carrière. Rejoindre à droite un chemin en fond de vallon. Tourner à gauche, continuer en limite de forêt. **10** Au chemin empierré, descendre à gauche (belle vue sur le Tortoir). Tourner à gauche sur la D 556. Traverser St-Nicolas. **11** À l'intersection, prendre la D 55 à droite. **Hors circuit :** 200 m avant **12**, prendre à droite le chemin du bois Robin, face au restaurant, passer devant la maison forestière avant de bifurquer à gauche à la patte-d'oie. Continuer sur 1 km : vue sur le Tortoir. **12** Rejoindre à gauche la route forestière du Gros-Tilleul, tourner immédiatement à gauche après l'intersection. Monter et serpenter à travers une hêtraie, puis rejoindre le point de départ.



se loger :

- Rendez-vous sur le site internet pour accéder aux offres associées à ce circuit.

© IGN 2005 licence N° 0071CUGX/2005



SOLITUDES BÉNÉDICTINES

Vers l'an 600, un moine irlandais, saint Gobain, vint un jour méditer sous les rochers de l'Ermitage. Cette clairière calcaire, facile d'accès depuis la route départementale, sert de point de départ à l'exploration d'une forêt



Philippe COLLANGE

L'ancien prieuré du Tortoir, élégant bâtiment du 14^e siècle, situé entre prairies et étangs.

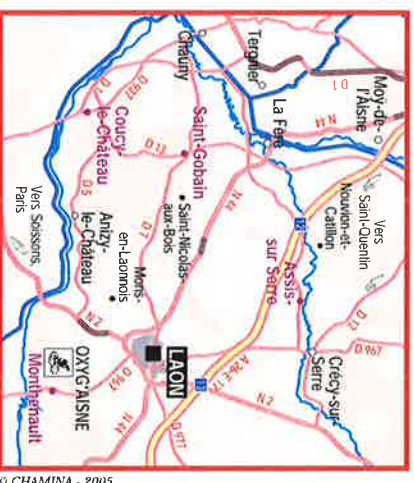
très ancienne plantée de chênes, de hêtres, de frênes et d'érables. De l'autre côté de la laie d'Errancourt, que le circuit contourne, des sentiers moussus descendent au sud vers le vallon de la Bovette, jalonné d'anciens

étangs monastiques. Soudain filtre par le feuillage l'abbaye de Saint-Nicolas-aux-Bois. Près des étangs, qui reflètent des percées riches d'oiseaux nicheurs, l'observateur aperçoit le logis abbatial du XV^e siècle, flanqué de tourelles et isolé de douves. Des vestiges d'une vieille enceinte fortifiée achevent d'y mourir. Dans l'épaisseur végétale, le logis ressemble au château de *La Belle et la Bête*. Mais à la grille, les chemins disparaissent sous les frondaisons. Ils appellent à d'autres mystères, là-haut, au bord de la Bovette et des étangs bleus.

Passé le village de Saint-Nicolas-aux-Bois, il faut pousser en effet par les frondaisons et les eaux vives jusqu'au prieuré du Tortoir. Dans la clairière immense, presque un vallon, s'élevait une grange ogivale, une maison, une chapelle accolée, une tour... Le Tortoir distille, dans sa solitude bénédictine, sa pierre rose et le parfum humide des bois, la poésie d'une enluminure du XIV^e siècle.

VOIR ET SAVOIR

- ★ Forêt de saint-Gobain et vallon de la Bovette (anciens étangs monastiques)
- Sites en forêt : fontaine à la Goutte, croix Salzine, chêne des Trois-Filletes, roches de l'Ermitage au départ
- † Prieuré du Tortoir (14^e)
- ✿ Vestiges de l'abbaye de Saint-Nicolas
- Ancienne glacière de Saint-Gobain (manufacture royale)



© CHAMINA - 2005

Les abbayes

SAINT-GOBAIN ■ SAINT-NICOLAS-AUX-BOIS

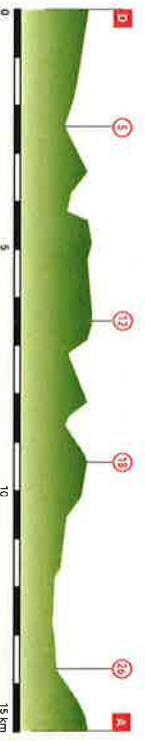
Ce circuit extrêmement difficile est réservé aux spécialistes : parfois « trialisant », il demande de sérieuses notions de VTT. Il évolue entre lisières et clairières, entre étangs et vestiges de lieux saints, quasiment millénaires, dans une forêt de hêtres parsemée de chênes aux noms évocateurs : chênes de l'Europe, des Trois-Filletes...



Stéphane LEFFEVRE



- Longueur :** 15 km
- Dénivelée :** 405 m
- Durée :** 2 h 00
- Balises :** ronds rouges
- Niveau physique :** 4
- Niveau technique :** 5
- Danger :** descente très technique en 16 et avant 22
- Difficultés :** montée physique entre 5 et 6, physique et technique entre 15 et 16, physique avant 17, physique et technique entre 26 et 29. Descente rapide et technique entre 1 et 4, rapide avec pierres après 6, rapide et technique entre 13 et 15, très technique après 16 ainsi qu'avant 22. Poussette possible entre 15 et 16 et après 20. Portage en 7 et en 21.

Sandra Temporelli, championne de France 1997 de VTT cross-country, sur le circuit.

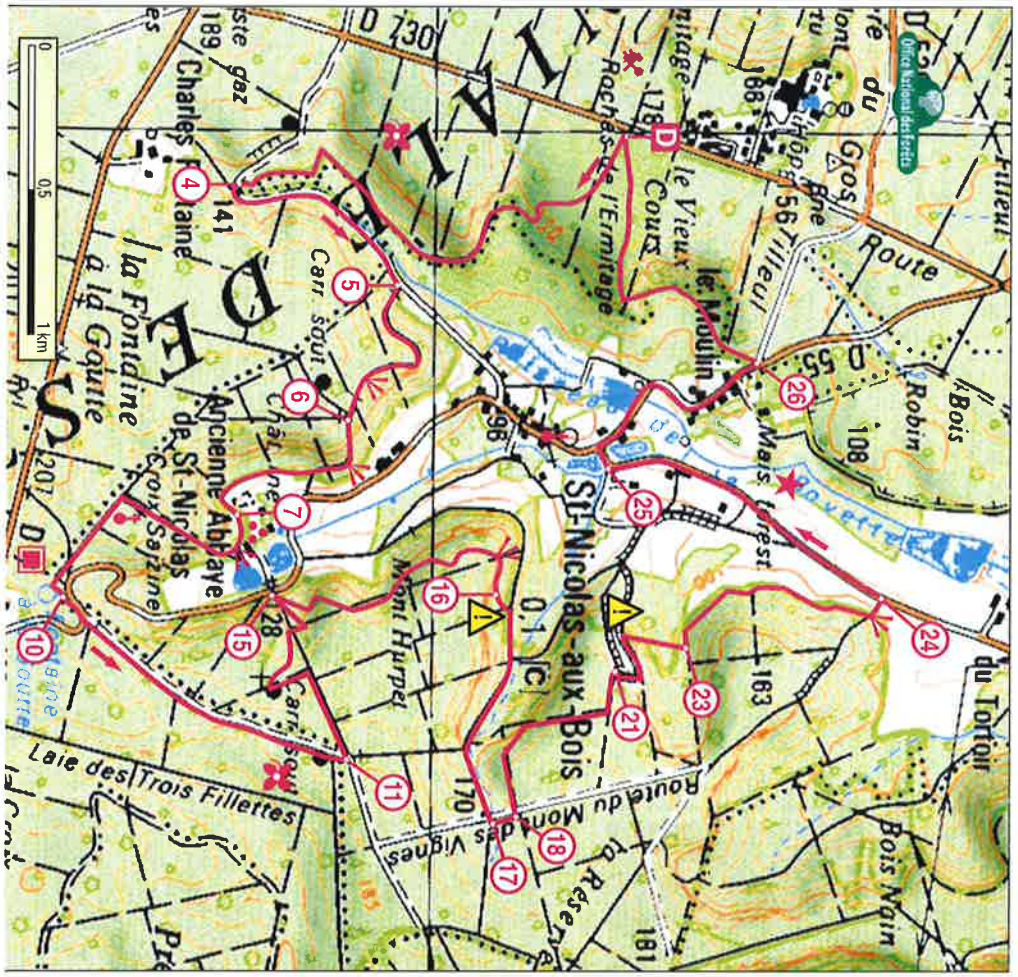


15 km



- DÉPART**  **km 0**
- Du parking des roches de l'Ermitage. **1 km 0,6**
 - 2 km 1,3**
 - 3 km 1,5**
 - 4 km 1,9**
 - 5 km 2,6**
 - 6 km 3,3**
 - Attention dans la descente. **7 km 4,1**
 - Escalier : portage. **8 km 4,2**
 - Contourner la carrière souterraine par la droite et passer au-dessus. **9 km 4,7**
 - La Croix-Saizine. **10 km 5,1**
 - La Fontaine à la Goutte. **11 km 6,3**
 - Chêne des Trois-Fillettes. **12 km 6,6**
 - 13 km 6,7**
 - 14 km 6,9**
 - Puis à gauche. **15 km 7,1**
 - 16 km 8,1**
 - Attention : descente dangereuse. En bas à droite. **17 km 9,2**
 - 18 km 9,3**
 - 19 km 9,5**
 - 20 km 9,8**
 - 21 km 10**
 - Traversée de la carrière (portage). **22 km 10,3**
 - Attention : descente périlleuse avant l'intersection. **23 km 10,6**
 - 24 km 11,6**
 - Empunter la route. **25 km 11,6**
 - Village de Saint-Nicolas-aux-Bois. Puis à droite. **26 km 13,6**
 - 27 km 13,7**
 - 28 km 14,3**
 - 29 km 14,4**
- ARRIVÉE** 

© IGN 2005 licence N°0071/CUGX/2005



Sur la 1^{re} partie du circuit.

Stéphane LEFEBVRE